



Starosta Poznański

Stowarzyszenie na Rzecz Zrównoważonego Rozwoju Kicina i Okolic

Ul. Nowe Osiedle 52
Kicin, 62-002 Czerwonak

Wasze pismo z dnia: 21.10.2014

Znak:--

Nasz znak: WD.1431.11.2014.KJ
WD.KW-1638/14

Data: 3.11.2014

Na podstawie art.6 ust.1 pkt 4, art.10 ust.1, art.12 ust.2 pkt 2 ustawy z dnia 06.09.2001r. o dostępie do informacji publicznej (Dz.U. z 2014 poz.78), w związku ze złożonym w dniu 22.10.2014r. wnioskiem dot. udzielenia informacji publicznej w zakresie zmiany stałej organizacji ruchu w ul. Swarzędzkiej w Janikowie, wyjaśniam co następuje:

W dniu 12.03.2014r. Burmistrz Miasta i Gminy Swarzędz pismem z dnia 6.03.2014r. znak: RGK.72221.9.2014 (kopia przesłana pismem z dnia 16.09.2014r. znak WD.1431.7.2014.KJ, WD.KW-1365/14) poinformował o wprowadzeniu zmian stałej organizacji ruchu w rejonie ulic Swarzędzkiej, Leśnej, Ogrodniczej i Podgórznej w Janikowie, gm. Swarzędz, zatwierdzonej pismem z dnia 26.08.2013r., znak: WD.7120.97.2013.KJ, zaewidencjonowanej w ewidencji zatwierdzonych organizacji ruchu pod nr 53/13. Ponieważ w prowadzonej z Gminą korespondencji dot. wprowadzenia zmian stałej organizacji ruchu nie został wskazany dokładny termin jej wprowadzenia przeprowadzone zostały trzy kontrole, o których mowa w § 12 ust. 5 rozporządzenia (kopie przesłane ww. pismem z dnia 16.09.2014r.) Jak wynika z protokołów, zatwierdzone w dniu 26.08.2014r., zmiany stałej organizacji ruchu zostały w części wprowadzone. W związku z powyższym oraz mając na uwadze, iż obowiązujące przepisy nie regulują zasad postępowania w zaistniałej sytuacji, organ zarządzający ruchem odstąpił od poinformowania zgodnie z § 12 ust. 4 Rozporządzenia Ministra Infrastruktury z dnia 23 września 2003r. w sprawie szczegółowych warunków zarządzania ruchem na drogach oraz wykonywania nadzoru nad tym zarządzaniem (Dz. U. Nr 177, poz.1729) o utracie ważności zatwierdzonej organizacji ruchu.

Jednocześnie pismem z dnia 26.08.2014r. WD.KW.7120.97.2013.KJ, WD.KW-1245/14 (kopia przesłana ww. pismem z dnia 16.09.2014r.) wezwano zarządcę ww. dróg o usunięcie niezgodności pomiędzy projektem a oznakowaniem rzeczywistym w terenie oraz uwzględnienie nakazu nałożonego przez Wojewodę Wielkopolskiego. W odpowiedzi na przedmiotowe wezwanie pismem z dnia 23.09.2014r. znak RGK.7221.9.2014-2 Burmistrz Miasta i Gminy Swarzędz poinformował o terminie wprowadzenia zmian stałej organizacji ruchu oraz o wniesieniu skargi do Wojewódzkiego Sądu Administracyjnego w Poznaniu na nałożony przez Wojewodę Wielkopolskiego nakaz (zał. 1).

W związku z powyższym w dniu 14.10.2014r. oraz 20.10.2014r. zgodnie z §12 ust. 3 i 5 ww. rozporządzenia przeprowadzona została kontrola wykonania zadań technicznych wynikających z realizacji projektu oraz prawidłowości zastosowania, wykonania, funkcjonowania i utrzymania znaków drogowych oraz urządzeń bezpieczeństwa ruchu drogowego (zał.2-4).

Ze względu na niezgodności pomiędzy projektem oraz stanem rzeczywistym pismem z dnia 3.11.2014r. znak: WD.7120.97.2013.KJ, WD.KW-1639/14 wystąpiono do Burmistrza Miasta i Gminy Swarzędz o zastosowanie się do zaleceń wynikających z protokołu.

Ostatnim zatwierdzonym projektem zmian stałej organizacji ruchu dla ulic Swarzędzkiej, Leśnej, Ogrodniczej i Podgórznej w Janikowie, gm. Swarzędz jest projekt zatwierdzony pismem z dnia 26.08.2013r., znak: WD.7120.97.2013.KJ, zaewidencjonowany w ewidencji zatwierdzonych organizacji ruchu pod nr 53/13.

Otrzymują:

1. adresat
2. WD a/a

Sprawę prowadzi:

Wydział Dróg i Gospodarki Przestrzennej, Joanna Kostrzewska, Z-ca Dyrektora, tel.: 61 84 10 690

STAROSTA

Jacek Grażowski

LAZ. 11
WO.7120.97.2013.47

Swarzędz, 23.09.2014 r.



RGK.7221.9.2014-2

STAROSTWO POWIATOWE w Poznaniu Kancelaria Ogólna	
Data wpływu	29-09-2014
Ilość egzemplarzy	1
Nr	003050
podpis	[signature]

[signature]

Starostwo Powiatowe w Poznaniu
Wydział Dróg i Gospodarki Przestrzennej
ul. Słowackiego 8
60-823 Poznań

dotyczy: wniosków pokontrolnych dot. realizacji projektu stałej organizacji ruchu w m. Janikowo na ul. Swarzędzkiej, Leśnej, Ogrodniczej i Podgórnej, zatwierdzonego przez Starostę Poznańskiego w dniu 26.08.2013 r.

Nawiązując do pisma z dnia 26.08.2014r., które wpłynęło do tut. urzędu w dniu 01.09.2014 r. dot. przeprowadzonej kontroli z realizacji projektu zmian w stałej organizacji ruchu na ul. Swarzędzkiej, Leśnej, Ogrodniczej i Podgórnej w m. Janikowo (zatwierdzonego pismem nr WD.7120.97.2013.KJ w dniu 26.08.2013 r. przez Starostę Poznańskiego), UMiG w Swarzędzu informuje, że wspomniane w piśmie niezgodności zostaną skorygowane w planowanym terminie do 30.09.2014 r.

Jednocześnie informujemy, że pismem z dnia 09.09.2014 r. została złożona skarga do Wojewódzkiego Sądu Administracyjnego w Poznaniu na nakaz Wojewody Wielkopolskiego sygn. IR-VI.8170.12.2014.1 z dnia 07.08.2014 r., w której wnoszono między innymi o wstrzymanie wykonania zaskarżonego nakazu w całości, do czasu zakończenia postępowania sądowoadministracyjnego w przedmiotowej sprawie.

Z poważaniem

BURMISTRZ
Miasta i Gminy Swarzędz

mgr Anna Tomicka

[signature]

Otrzymują:

1. adresat
2. a/a

PROTOKÓŁ POKONTROLNY

z przeprowadzonej kontroli prawidłowości zastosowania, wykonania, funkcjonowania i utrzymania znaków drogowych oraz urządzeń bezpieczeństwa ruchu

1. W dniu 14.10.2014r., w oparciu o §12 ust. 3 i 5 Rozporządzenia Ministra Infrastruktury z dnia 23 września 2003r. w sprawie szczegółowych warunków zarządzania ruchem oraz wykonania nadzoru nad tym zarządzeniem (Dz.U. Nr 177 poz. 1729), przeprowadzona została kontrola wykonania zadań technicznych wynikających z realizacji projektu oraz prawidłowości zastosowania, wykonania, funkcjonowania i utrzymania znaków drogowych oraz urządzeń bezpieczeństwa ruchu drogowego umieszczonych na drogach gminnych w m. Janikowo, gm. Swarzędz. Kontroli poddano oznakowanie m.in. na ul. Swarzędzkiej, Leśnej, Ogrodniczej i Podgórnej w Janikowie, dla których zatwierdzono projekt zmiany stałej organizacji ruchu w piśmie z dnia 26.08.2013r. sygn. akt: WD.7120.97.2013.KJ, zaewidencjonowany w rejestrze ewidencji zatwierdzonych organizacji ruchu pod nr EZOR- 53/2013.
2. W kontroli wziął udział Przedstawiciel Starosty Poznańskiego:
 - Joanna Kostrzewska – Z-ca Dyrektora Wydziału Dróg i Gospodarki Przestrzennej
 - Mikołaj Ziomek – Inspektor Wydziału Dróg i Gospodarki Przestrzennej
3. W toku prowadzonych czynności kontrolnych sporządzono dokumentację fotograficzną, która została dołączona do akt sprawy.
4. Podczas kontroli stwierdzono usunięcie części nieprawidłowości wykazanych w protokole z przeprowadzonej w dniu 13.08.2014r., 03.09.2014r., 22.09.2014r., 14.10.2014r. kontroli prawidłowości zastosowania, wykonania, funkcjonowania i utrzymania znaków drogowych oraz urządzeń bezpieczeństwa ruchu drogowego umieszczonych na drogach gminnych w m. Janikowo, gm. Swarzędz.
 - A) Było: „na ul. Podgórnej wprowadzono na słupie znaki B-36 (zakaz zatrzymywania się) i B-33 (ograniczenie prędkości „40”) na jednym słupie, jednak przesunięte o ok. 10m bliżej skrzyżowania z ul. Gnieźnieńską (była DK nr 5) niż wynika z zatwierdzenia (zdjęcie IMG_9663). Wskutek przesunięcia słupa znaki są przesłonięte przez gałęzie drzewa;”
Ad. A) słup ze znakami B-36 i B-33 przesunięty na właściwe miejsce, jednakże gałęzie drzewa iglastego przesłaniają treść znaków (zdjęcie 101831) i wymagają przycięcia
 - B) Było: „Na całym odcinku ul. Podgórnej brak oznakowania poziomego wskazanego w zatwierdzeniu: linia segregująca P-4 (linia podwójna ciągła) i P-1e (linia pojedyncza przerywana) (zdjęcia IMG_9665, IMG_9666, IMG_9667, IMG_9668, IMG_9669);”
Ad. B) zastosowano oznakowanie poziome jednakże nie zgodnie z projektem (zdjęcia 101831, 102028, 104227, 104442, 104523, 104614, 105919)
 - C) Było: „Na ul. Ogrodniczej na powierzchni wyłączzonej (P-21) nie zastosowano 3szt. tablic prowadzących w lewo U-3d (zdjęcie IMG_9678);”
Ad. C) nie zastosowano tablic (zdjęcie 110033)
 - D) Było: „Na ul. Swarzędzkiej za skrzyżowaniem z ul. Leśną przekrzywiony słup ze znakiem B-5 (zakaz wjazdu samochodów ciężarowych „ DMC 7t”) z tabliczką pod znakową, co może utrudniać właściwe odczytanie treści znaku (zdjęcie IMG_9685);”
Ad. D) nie zastosowano się do wskazanej uwagi (zdjęcie 110557)
 - E) Było: „Na całym odcinku ul. Swarzędzkiej pozostawiono w terenie linie segregujące P-4 (linia podwójna ciągła), P-1b, P-1e (linia pojedyncza przerywana), mimo że w zatwierdzeniu przewidziane były do usunięcia. Pozostawienie tych linii na drodze o szerokości jezdni wynoszącej 5,0 m jest niezgodne z ROZPORZĄDZENIEM MINISTRA INFRASTRUKTURY z dnia 3 lipca 2003r. w sprawie szczegółowych warunków technicznych dla znaków i sygnałów drogowych oraz urządzeń bezpieczeństwa ruchu drogowego i warunków ich umieszczania na drogach (Dz. U. z 2003 r. Nr 220, poz. 2181) - (zdjęcia IMG_9686, IMG_9689, IMG_9690, IMG_9692, IMG_9693, IMG_9695);”
Ad. E) nie zastosowano się do wskazanej uwagi i oznakowanie nadal funkcjonuje (zdjęcia 110713, 11232, 112154, 111940)

F) Było: „Na ul. Swarzędzkiej, przed zjazdem do firmy BROS jadąc z Janikowa, usunięto istniejący znak A-23 (stromy podjazd) z tabliczką T-9 („7%”). Ponadto w projekcie zatwierdzono umieszczenie z tymi znakami na jednym słupie dodatkowo znaku B-25 (zakaz wyprzedzania), który nie został zastosowany w terenie (zdjęcie IMG_9689);”

Ad. F) nie zastosowano się do wskazanej uwagi (zdjęcie 111428)

G) Było: „Na ul. Swarzędzkiej, za zjazdem do firmy BROS jadąc z Janikowa, przekreślona tarcza znaku B-25 (zakaz wyprzedzania), co może utrudniać właściwe odczytanie treści znaku (zdjęcie IMG_9692);”

Ad. G) nie zastosowano się do wskazanej uwagi i oznakowanie nadal przekreślone (zdjęcie 111940)

H) Było: „Na ul. Swarzędzkiej na granicy gminy Czerwonak i gminy Swarzędz, jadąc z Kicina, zastosowano 2szt. słupki U-12 zamiast 2szt. tablicy kierującej U-21b (zdjęcie IMG_9702);”

Ad. H) nie zastosowano się do wskazanej uwagi (zdjęcie 112508)

5. Funkcjonująca organizacja ruchu jednak w wielu lokalizacjach odbiega od zatwierdzonego w piśmie z dnia 26.08.2013r. sygn. akt: WD.7120.97.2013.KJ projektu zmiany stałej organizacji ruchu w następującym zakresie:

A) Na ul. Podgórznej, na końcu chodnika przed mostem przez rzekę Główna umieszczone zostało urządzenie zabezpieczające ruchu pieszych i rowerzystów - balustrady, których brak w zatwierdzonym projekcie zmian stałej organizacji ruchu (zdjęcie 104819);

B) Na skrzyżowaniu ul. Podgórznej, Swarzędzkiej i Asfaltowej, umieszczone zostały stalowe bariery ochronne U-14a oraz lustro drogowe okrągłe U-18a, których brak w zatwierdzonym projekcie zmian stałej organizacji ruchu (zdjęcie 105305);

C) Na skrzyżowaniu ul. Swarzędzkiej przed ul. Ogrodniczą, brak lustra drogowego okrągłego U-18a (zdjęcie 105537);

D) Na przystanku autobusowym w rejonie skrzyżowania ul. Swarzędzkiej i ul. Ogrodniczej znaki D-15 „przystanek autobusowy” nie zostały umieszczone i usunięte zgodnie z projektem (zdjęcie 142842);

E) Na całym odcinku ul. Swarzędzkiej pozostawiono w terenie znak P-7d „linia krawężniowa ciągła wąska”, którego brak w zatwierdzonym projekcie zmian stałej organizacji ruchu funkcjonuje (zdjęcia 110713, 11232, 112154, 111940);

F) Na ul. Swarzędzkiej brak znaku B-5 „zakaz wjazdu samochodów ciężarowych DMC 7t” z tabliczką podznakową za zjazdem z ul. Zakątek (zdjęcie 111131);

G) Kształt wydzielonych znakiem P-21 „powierzchnia wyłączona z ruchu o liniowaniu prostym” niezgodny z zatwierdzonym projektem zmian stałej organizacji ruchu (zdjęcie 111823);

H) Na ul. Swarzędzkiej, przed zjazdem do firmy BROS jadąc z Janikowa, usunięto istniejący znak A-22 „niebezpieczny zjazd” z tabliczką T-9 „8%” (zdjęcie 111700);

I) Na ul. Swarzędzkiej brak istniejącej tabliczki „miasto monitorowane” (zdjęcie 112616);

J) Na ul. Swarzędzkiej umieszczony został znak E-17a „miejsowość” i E-18a „koniec miejscowości”, którego brak w zatwierdzonym projekcie zmian stałej organizacji ruchu (zdjęcie 113303,142920);

K) Na ul. Swarzędzkiej jadąc z m. Kicin za zjazdami z ul. Zakątek i ul. Cichej umieszczono znak B-5 „zakaz wjazdu samochodów ciężarowych DMC 7t” z tabliczką podznakową, których brak w zatwierdzonym projekcie zmian stałej organizacji ruchu (zdjęcie 113459, 113554);

L) Na ul. Leśnej przed skrzyżowaniem z ul. Swarzędzka brak znaku F-6 „uprzedzenie o zakazie lub niebezpieczeństwie występującym za skrzyżowaniem” (zdjęcie 142733);

M) Znak P-14 „linia warunkowego zatrzymania złożona z prostokątów” przed przejściem dla pieszych wyznaczonym w rejonie skrzyżowania ul. Podgórznej, ul. Swarzędzkiej i ul. Asfaltowej wyznaczone niezgodnie z projektem (kształt) (zdjęcie 114407);

6. Zalecenia pokontrolne:


1) Starosta Poznański jako organ zarządzający ruchem wystąpi niezwłocznie do zarządcy drogi Burmistrza Miasta i Gminy Swarzędz z poniższymi zaleceniami:

A) **Usunięcie niezgodności pomiędzy projektem a oznakowaniem rzeczywistym w terenie w zakresie pkt. 4 i 5 - §12 ust. 6 Rozporządzenia Ministra Infrastruktury z dnia 23 września 2003r. w sprawie szczegółowych warunków zarządzania ruchem**

oraz wykonania nadzoru nad tym zarządzeniem (Dz.U. Nr 177 poz. 1729). O planowanym terminie usunięcia rozbieżności Gmina zobowiązana jest powiadomić organ zarządzający ruchem. Dla oznakowania wprowadzonego niezgodnie z projektem, lecz które w myśl obowiązujących przepisów może funkcjonować w zastosowanej formie możliwe jest przedłożenie do zatwierdzenia projektu zmian stałej organizacji ruchu, w której oznakowanie to przedstawione zostanie jako oznakowanie istniejące np.: część oznakowania poziomego, U-21d, E-17a, E-18a, B-20, P-12.

- B) Uwzględnienie nakazu nałożonego przez Wojewodę Wielkopolskiego w piśmie nr IR-VI.8170.12.2014.1 z dnia 07.08.2014r. w zakresie usunięcia tabliczek pod znakowych („nie dotyczy pojazdów upoważnionych przez Zarządcę Drogi”) towarzyszących znakom B-5 (zakaz wjazdu samochodów ciężarowych „DMC 7t”), i przedstawienie ponownie do zatwierdzenia zaktualizowanego projektu zmiany stałej organizacji ruchu.

101831



102028



104227



104442




104523




104614




105919




110033




110557



110713




112332




112154




111428




111940



112508




104819



105305




105537



142842




111131



111823



111700




112616



113303



142920



113459



Z-ca DYREKTORA
Wizualizacji Drog / Gospodarki Przestrzennej

Anna Koszewska
Anna Koszewska

INSPEKTOR

Mikołaj Ziomek
Mikołaj Ziomek

PROTOKÓŁ POKONTROLNY

z przeprowadzonej kontroli prawidłowości zastosowania, wykonania, funkcjonowania i utrzymania znaków drogowych oraz urządzeń bezpieczeństwa ruchu

1. W dniu 20.10.2014r., w oparciu o §12 ust. 3 i 5 Rozporządzenia Ministra Infrastruktury z dnia 23 września 2003r. w sprawie szczegółowych warunków zarządzania ruchem oraz wykonania nadzoru nad tym zarządzeniem (Dz.U. Nr 177 poz. 1729), przeprowadzona została kontrola wykonania zadań technicznych wynikających z realizacji projektu oraz prawidłowości zastosowania, wykonania, funkcjonowania i utrzymania znaków drogowych oraz urządzeń bezpieczeństwa ruchu drogowego umieszczonych na drogach gminnych w m. Janikowo, gm. Swarzędz. Kontroli poddano oznakowanie m.in. na ul. Swarzędzkiej, Leśnej, Ogrodniczej i Podgórnej w Janikowie, dla których zatwierdzono projekt zmiany stałej organizacji ruchu w piśmie z dnia 26.08.2013r. sygn. akt: WD.7120.97.2013.KJ, zaewidencjonowany w rejestrze ewidencji zatwierdzonych organizacji ruchu pod nr EZOR- 53/2013.
2. W kontroli wzięł udział Przedstawiciel Starosty Poznańskiego:
Maciej Andraszyk – Dyrektor Wydziału Dróg i Gospodarki Przestrzennej
3. W toku prowadzonych czynności kontrolnych sporządzono dokumentację fotograficzną, która została dołączona do akt sprawy.
4. Podczas kontroli stwierdzono usunięcie części nieprawidłowości wykazanych w protokole z przeprowadzonej w dniu 13.08.2014r., 03.09.2014r., 22.09.2014r., 14.10.2014r. kontroli prawidłowości zastosowania, wykonania, funkcjonowania i utrzymania znaków drogowych oraz urządzeń bezpieczeństwa ruchu drogowego umieszczonych na drogach gminnych w m. Janikowo, gm. Swarzędz.
 - A) Było: „na ul. Podgórnej wprowadzono na słupie znaki B-36 (zakaz zatrzymywania się) i B-33 (ograniczenie prędkości „40”) na jednym słupie, jednak przesunięte o ok. 10m bliżej skrzyżowania z ul. Gnieźnieńską (była DK nr 5) niż wynika z zatwierdzenia (zdjęcie IMG_9663). Wskutek przesunięcia słupa znaki są przesłonięte przez gałęzie drzewa;”
Ad. A) słup ze znakami B-36 i B-33 przesunięty na właściwe miejsce, jednakże gałęzie drzewa iglastego przesłaniają treść znaków (zdjęcie IMG_0332) i wymagają przycięcia
 - B) Było: „Na całym odcinku ul. Podgórnej brak oznakowania poziomego wskazanego w zatwierdzeniu: linia segregująca P-4 (linia podwójna ciągła) i P-1e (linia pojedyncza przerywana) (zdjęcia IMG_9665, IMG_9666, IMG_9667, IMG_9668, IMG_9669);”
Ad. B) zastosowano oznakowanie poziome jednakże nie zgodnie z projektem (zdjęcia IMG_0332, IMG_0333, IMG_0335, IMG_0336, IMG_0337, IMG_0339)
 - C) Było: „Na ul. Ogrodniczej na powierzchni wyłączzonej (P-21) nie zastosowano 3szt. tablic prowadzących w lewo U-3d (zdjęcie IMG_9678);”
Ad. C) zastosowano tablice (zdjęcie IMG_0339)
 - D) Było: „Na ul. Swarzędzkiej za skrzyżowaniem z ul. Leśną przekrzywiony słup ze znakiem B-5 (zakaz wjazdu samochodów ciężarowych „ DMC 7t”) z tabliczką pod znakową, co może utrudniać właściwe odczytanie treści znaku (zdjęcie IMG_9685);”
Ad. D) wyprostowany słup ze znakiem B-5 (zakaz wjazdu samochodów ciężarowych „DMC 7t”) z tabliczką pod znakową (zdjęcie IMG_0341)
 - E) Było: „Na całym odcinku ul. Swarzędzkiej pozostawiono w terenie linie segregujące P-4 (linia podwójna ciągła), P-1b, P-1e (linia pojedyncza przerywana), mimo że w zatwierdzeniu przewidziane były do usunięcia. Pozostawienie tych linii na drodze o szerokości jezdni wynoszącej 5,0 m jest niezgodne z ROZPORZĄDZENIEM MINISTRA INFRASTRUKTURY z dnia 3 lipca 2003r. w sprawie szczegółowych warunków technicznych dla znaków i sygnałów drogowych oraz urządzeń bezpieczeństwa ruchu drogowego i warunków ich umieszczania na drogach (Dz. U. z 2003 r. Nr 220, poz. 2181) - (zdjęcia IMG_9686, IMG_9689, IMG_9690, IMG_9692, IMG_9693, IMG_9695);”
Ad. E) nie zastosowano się do wskazanej uwagi i oznakowanie nadal funkcjonuje (zdjęcia IMG_0342, IMG_0343, IMG_0344, IMG_0345, IMG_0346, IMG_0347)

- F) Było: „Na ul. Swarzędzkiej, przed zjazdem do firmy BROS jadąc z Janikowa, usunięto istniejący znak A-23 (stromy podjazd) z tabliczką T-9 („7%”). Ponadto w projekcie zatwierdzono umieszczenie z tymi znakami na jednym słupie dodatkowo znaku B-25 (zakaz wyprzedzania), który nie został zastosowany w terenie (zdjęcie IMG_9689);”
Ad. F) zastosowano oznakowanie (zdjęcie IMG_0344)
- G) Było: „Na ul. Swarzędzkiej, za zjazdem do firmy BROS jadąc z Janikowa, przekreślona tarcza znaku B-25 (zakaz wyprzedzania), co może utrudniać właściwe odczytanie treści znaku (zdjęcie IMG_9692);”
Ad. G) nie zastosowano się do wskazanej uwagi i oznakowanie nadal przekreślone (zdjęcie IMG_0347)
- H) Było: „Na ul. Swarzędzkiej na granicy gminy Czerwonak i gminy Swarzędz, jadąc z Kicina, zastosowano 2szt. słupki U-12 zamiast 2szt. tablicy kierującej U-21b (zdjęcie IMG_9702);”
Ad. H) zamiast U-21b zastosowano U-21d (zdjęcie IMG_0352)
5. Funkcjonująca organizacja ruchu jednak w wielu lokalizacjach odbiega od zatwierdzonego w piśmie z dnia 26.08.2013r. sygn. akt: WD.7120.97.2013.KJ projektu zmiany stałej organizacji ruchu w następującym zakresie:
- A) Na ul. Podgórznej, na końcu chodnika przed mostem przez rzekę Główna umieszczone zostało urządzenie zabezpieczające ruchu pieszych i rowerzystów - balustrady, których brak w zatwierdzonym projekcie zmian stałej organizacji ruchu (zdjęcie IMG_0335);
- B) Na skrzyżowaniu ul. Podgórznej, Swarzędzkiej i Asfaltowej, umieszczone zostały stalowe bariery ochronne U-14a oraz lustro drogowe okrągłe U-18a, których brak w zatwierdzonym projekcie zmian stałej organizacji ruchu;
- C) Na skrzyżowaniu ul. Swarzędzkiej przed ul. Ogrodniczą, brak lustra drogowego okrągłego U-18a;
- D) Na przystanku autobusowym w rejonie skrzyżowania ul. Swarzędzkiej i ul. Ogrodniczej znaki D-15 „przystanek autobusowy” nie zostały umieszczone i usunięte zgodnie z projektem (zdjęcie IMG_0339);
- E) Na całym odcinku ul. Swarzędzkiej pozostawiono w terenie znak P-7d „linia krawężniowa ciągle wąska”, którego brak w zatwierdzonym projekcie zmian stałej organizacji ruchu funkcjonuje (zdjęcia IMG_0342, IMG_0343, IMG_0344, IMG_0345, IMG_0347);
- F) Na ul. Swarzędzkiej brak znaku B-5 „zakaz wjazdu samochodów ciężarowych DMC 7t” z tabliczką podznakową za zjazdem z ul. Zakątek (zdjęcie IMG_0342);
- G) Oznakowanie poziome zastosowane w celu wydzielenia lewoskrętów dla zjazdu do firmy BROSS niezgodne z zatwierdzonym projektem zmian stałej organizacji ruchu;
- H) Na ul. Swarzędzkiej, przed zjazdem do firmy BROS jadąc z Janikowa, usunięto istniejący znak A-22 „niebezpieczny zjazd” z tabliczką T-9 „8%” (zdjęcie IMG_0346);
- I) Na ul. Swarzędzkiej brak istniejącej tabliczki „miasto monitorowane”;
- J) Na ul. Swarzędzkiej umieszczony został znak E-17a „miejsowość” i E-18a „koniec miejscowości”, którego brak w zatwierdzonym projekcie zmian stałej organizacji ruchu (zdjęcie IMG_0342);
- K) Na ul. Swarzędzkiej jadąc z m. Kicina za zjazdami z ul. Zakątek i ul. Cichej umieszczono znak B-5 „zakaz wjazdu samochodów ciężarowych DMC 7t” z tabliczką podznakową, których brak w zatwierdzonym projekcie zmian stałej organizacji ruchu (zdjęcie IMG_0356);
- L) Na ul. Leśnej przed skrzyżowaniem z ul. Swarzędzka brak znaku F-6 „uprzedzenie o zakazie lub niebezpieczeństwie występującym za skrzyżowaniem” (zdjęcie IMG_0340);
- M) Znak P-14 „linia warunkowego zatrzymania złożona z prostokątów” przed przejściem dla pieszych wyznaczonym w rejonie skrzyżowania ul. Podgórznej; ul. Swarzędzkiej i ul. Asfaltowej wyznaczone niezgodnie z projektem (kształt);

6. Zalecenia pokontrolne:

- 1) Starosta Poznański jako organ zarządzający ruchem wystąpi niezwłocznie do zarządcy drogi Burmistrza Miasta i Gminy Swarzędz z poniższymi zaleceniami:
 1. **Usunięcie niezgodności pomiędzy projektem a oznakowaniem rzeczywistym w terenie w zakresie pkt. 4 i 5 - §12 ust. 6 Rozporządzenia Ministra Infrastruktury z dnia 23 września 2003r. w sprawie szczegółowych warunków zarządzania ruchem oraz**

wykonania nadzoru nad tym zarządzeniem (Dz.U. Nr 177 poz. 1729). O planowanym terminie usunięcia rozbieżności Gmina zobowiązana jest powiadomić organ zarządzający ruchem. Dla oznakowania wprowadzonego niezgodnie z projektem, lecz które w myśl obowiązujących przepisów może funkcjonować w zastosowanej formie możliwe jest przedłożenie do zatwierdzenia projektu zmian stałej organizacji ruchu, w której oznakowanie to przedstawione zostanie jako oznakowanie istniejące np.: część oznakowania poziomego, U-21d, E-17a, E-18a, B-20, P-12.

2. Uwzględnienie nakazu nałożonego przez Wojewodę Wielkopolskiego w piśmie nr IR-VI.8170.12.2014.1 z dnia 07.08.2014r. w zakresie usunięcia tabliczek pod znakowych („nie dotyczy pojazdów upoważnionych przez Zarządcę Drogi”) towarzyszących znakom B-5 (zakaz wjazdu samochodów ciężarowych „DMC 7t”), i przedstawienie ponownie do zatwierdzenia zaktualizowanego projektu zmiany stałej organizacji ruchu.


IMG_0332




IMG_0333



IMG_0334




IMG_0335




IMG_0336



IMG_0337



IMG_0339



IMG_0341




IMG_0342



IMG_0343




IMG_0344



IMG_0345




IMG_0346




IMG_0347



IMG_0352



IMG_0340



Z up. STAROSTY
Maciej Andraszyk
Maciej Andraszyk
Dział Gospodarki Przemysłowej



Starosta Poznański

Burmistrz Miasta i Gminy Swarzędz
Rynek 1
62-020 Swarzędz

Wasze pismo z dnia: 23.09.2014r. Znak: RGK.7221.9.2014-2 Nasz znak: WD.7120.97.2013.KJ Data: 03.11.2014
WD.KW-1639/14

W dniu 14.10.2014r. i 20.10.2014r., w oparciu o §12 ust. 3 i 5 Rozporządzenia Ministra Infrastruktury z dnia 23 września 2003r. w sprawie szczegółowych warunków zarządzania ruchem oraz wykonania nadzoru nad tym zarządzeniem (Dz.U. Nr 177 poz. 1729), przeprowadzona została kontrola wykonania zadań technicznych wynikających z realizacji projektu oraz prawidłowości zastosowania, wykonania, funkcjonowania i utrzymania znaków drogowych oraz urządzeń bezpieczeństwa ruchu drogowego umieszczonych na drogach gminnych w m. Janikowo, gm. Swarzędz. Kontroli poddano oznakowanie m.in. na ul. Swarzędzkiej, Leśnej, Ogrodniczej i Podgórznej w Janikowie, dla których zatwierdzono projekt zmiany stałej organizacji ruchu w piśmie z dnia 26.08.2013r. sygn. akt: WD.7120.97.2013.KJ, zaewidencjonowany w rejestrze ewidencji zatwierdzonych organizacji ruchu pod nr EZOR- 53/2013.

Jako organ zarządzający ruchem przedstawiam zarządcy drogi Burmistrzowi Miasta i Gminy Swarzędz poniższe zalecenia:

- A) Pilne usunięcie niezgodności pomiędzy projektem a oznakowaniem rzeczywistym w terenie - §12 ust. 6 Rozporządzenia Ministra Infrastruktury z dnia 23 września 2003r. w sprawie szczegółowych warunków zarządzania ruchem oraz wykonania nadzoru nad tym zarządzeniem (Dz.U. Nr 177 poz. 1729). O planowanym terminie usunięcia rozbieżności Gmina zobowiązana jest powiadomić organ zarządzający ruchem. Dla oznakowania wprowadzonego niezgodnie z projektem, lecz które w myśl obowiązujących przepisów może funkcjonować w zastosowanej formie możliwe jest przedłożenie do zatwierdzenia projektu zmian stałej organizacji ruchu, w której oznakowanie to przedstawione zostanie jako oznakowanie istniejące np.: część oznakowania poziomego, U-21d, E-17a, E-18a, B-20, P-12.
- B) Uwzględnienie nakazu nałożonego przez Wojewodę Wielkopolskiego w piśmie nr IR-VI.8170.12.2014.1 z dnia 07.08.2014r. w zakresie usunięcia tabliczek pod znakowych („nie dotyczy pojazdów upoważnionych przez Zarządcę Drog”) towarzyszących znakom B-5 (zakaz wjazdu samochodów ciężarowych „DMC 7t”), i przedstawienie ponownie do zatwierdzenia zaktualizowanego projektu zmiany stałej organizacji ruchu.

W załączeniu przekazuję protokoły z przeprowadzonej kontroli oraz kopię nakazu Wojewody Wielkopolskiego w piśmie nr IR-VI.8170.12.2014.1 z dnia 07.08.2014r.

Otrzymują:

- 1. adresat
- 2. WD a/a

Otrzymują do wiadomości:

- 1. Wojewoda Wielkopolski, Wydział Infrastruktury i Rolnictwa
al. Niepodległości 16/18, 61-713 Poznań
- 2. Komenda Miejska Policji w Poznaniu, Wydział Ruchu Drogowego
ul. Szylinga 2, 60-787 Poznań

Sprawę prowadzi:

Wydział Dróg i Gospodarki Przestrzennej, Joanna Kostrzevska, Zastępca Dyrektora, tel. 61 84 10 690

Starostwo Powiatowe w Poznaniu, ul. Jackowskiego 18, 60-509 Poznań
tel. centrala (61) 8410-500, email: starostwo@powiat.poznan.pl